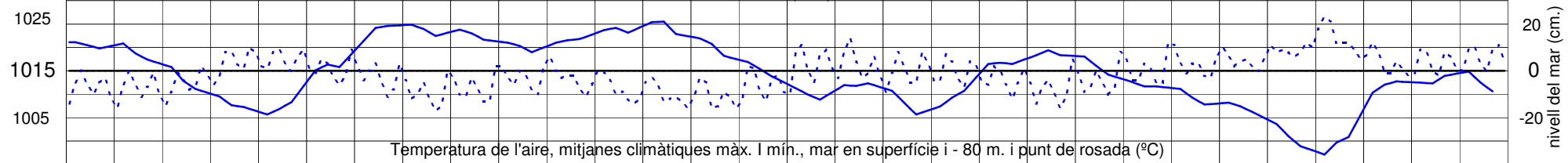
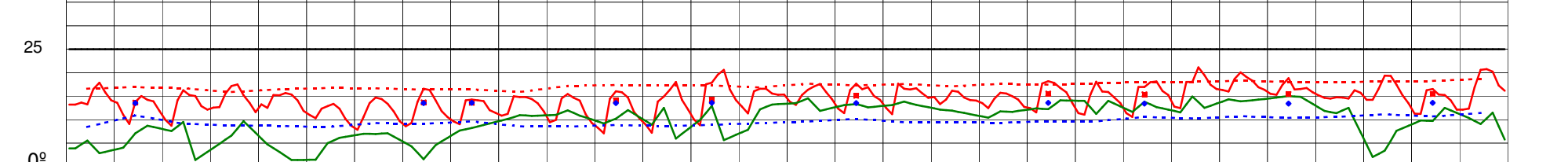


Pressió atmosfèrica (hPa) i nivell del mar

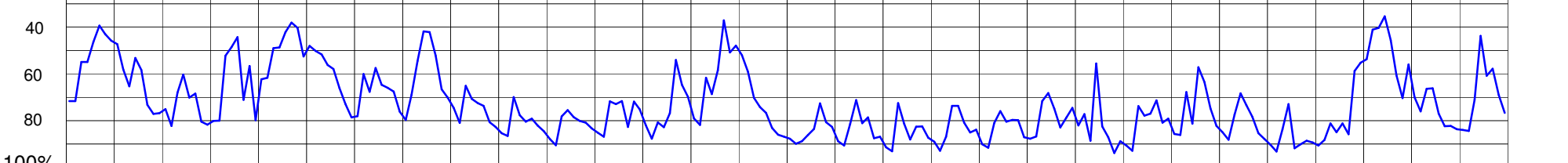
Meteorograma de l'Estartit: abril de 2015




Temperatura de l'aire, mitjanes climàtiques màx. i mín., mar en superfície i - 80 m. i punt de rosada (°C)



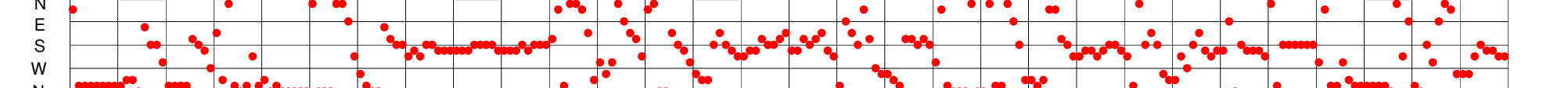
Humitat relativa de l'aire (%)



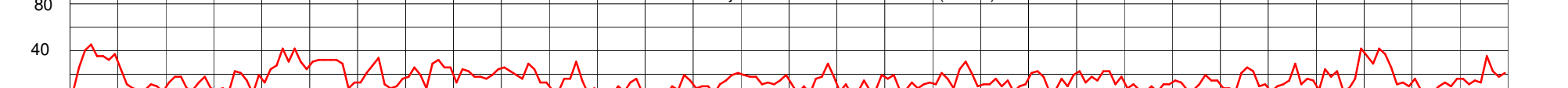
Pluviometria acumulada en 3 hores i evaporació diària (mm.)



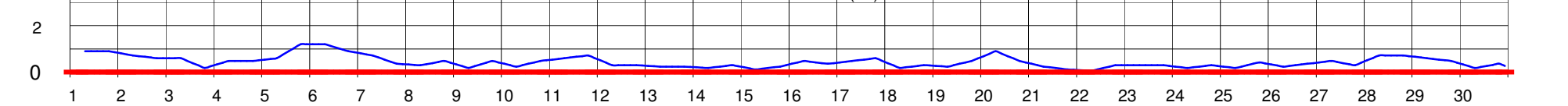
núvols



Direcció i velocitat mitjana del vent a Roca Maura (km./h.)



Altura de les onades (m.)



1 2 3 4 5 6 7 8 9 10 11 12 13 14 15 16 17 18 19 20 21 22 23 24 25 26 27 28 29 30