

Febrer de 2012: el mes de la tramuntana.

D'ençà de l'any 1988 tenim dades de velocitat i direcció del vent a Roca Maura, amb el sensor situat a 228 metres de cota. Un dels mesos amb velocitat amb una velocitat més alta del vent va ser el febrer de 2012, amb una velocitat mitjana de 31,5 km./h.; allà dalt, la velocitat mitjana anual és de 17 km./h. Per tant, durant aquell mes va ser gairebé el doble.

Ja durant el mes de gener d'aquell any havien dominat els vents del sector de tramuntana, però força més moderats. Al començar el febrer hi havia un anticicló amb pressions molt altes a l'est del nord d'Europa que, juntament amb baixes pressions mediterrànies impulsaven aire molt fred. El dia de la Candelera (dia 2), al vespre, el cel es va tapar i, al llarg de dues hores va nevar, quallant arreu a causa d'unes temperatures molt baixes (0°C a l'Estartit). A l'Estartit va quedar un gruix d'uns 4 cm., irregular, a causa del fort vent que acompanyava la nevada.

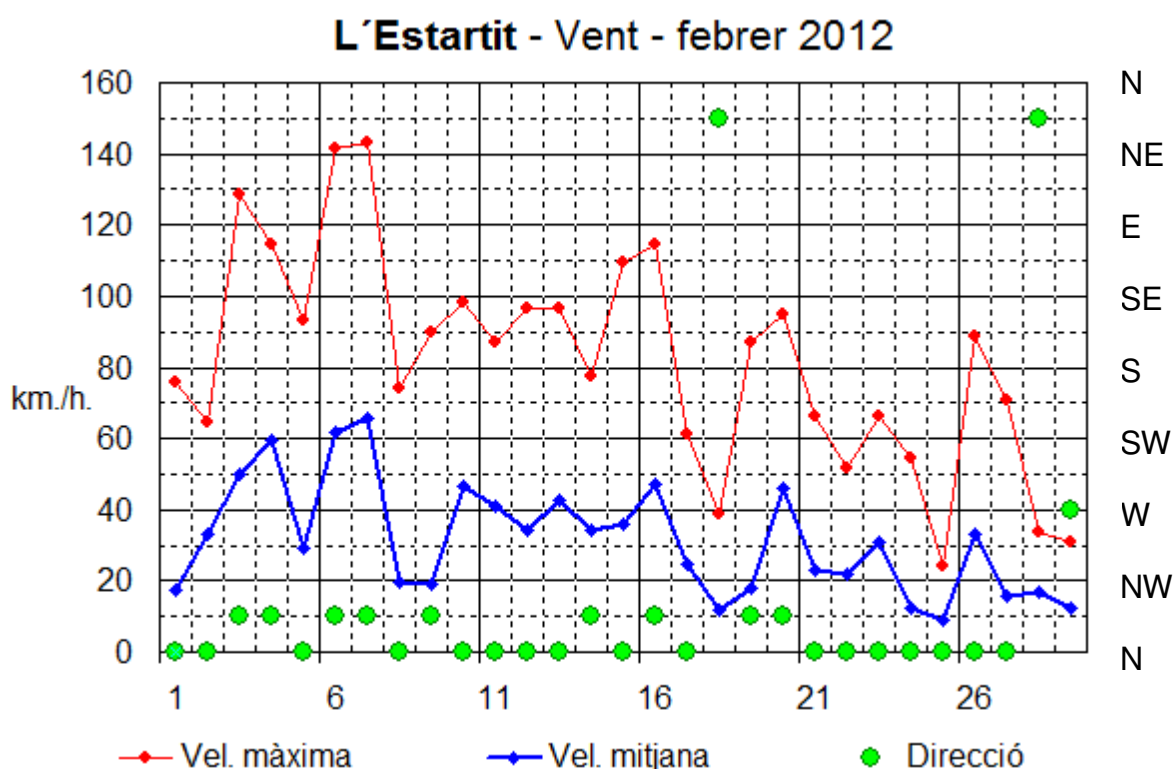
Durant el mes la situació va canviar poc, tot i que abans de mitjans de mes l'aire arribat va passar de ser polar continental a polar marítim. Malgrat tot, durant la segona meitat del mes la temperatura es va recuperar i el dia 23 s'arribava a una màxima de 23 °C.

Durant aquell febrer el vent del sector de tramuntana (N, NNW i NNE) va ser dominant durant 28 dies (en ser any de traspàs, aquell mes en tenia 29). Alguns dies va bufar amb notable força; durant els dies 7 i 8, a Roca Maura es van superar els 140 km./h., i durant els dies 3, 15 i 16, alguns cops van superar els 100.

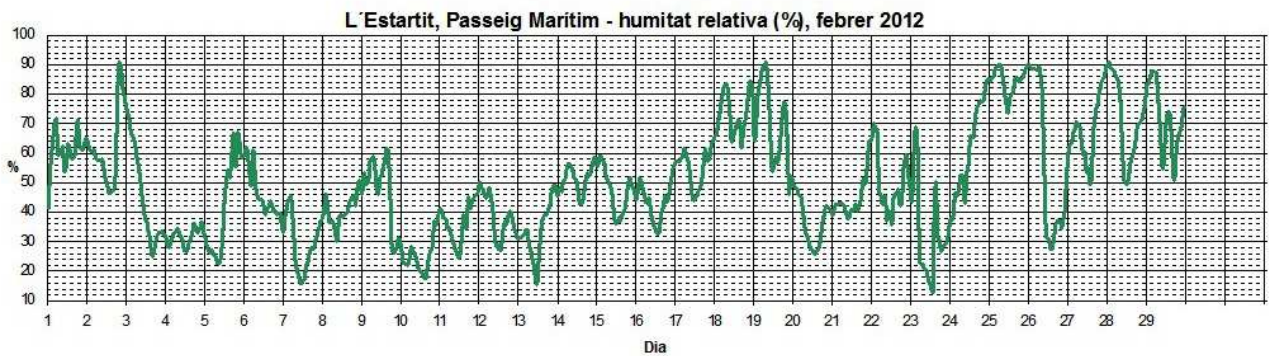
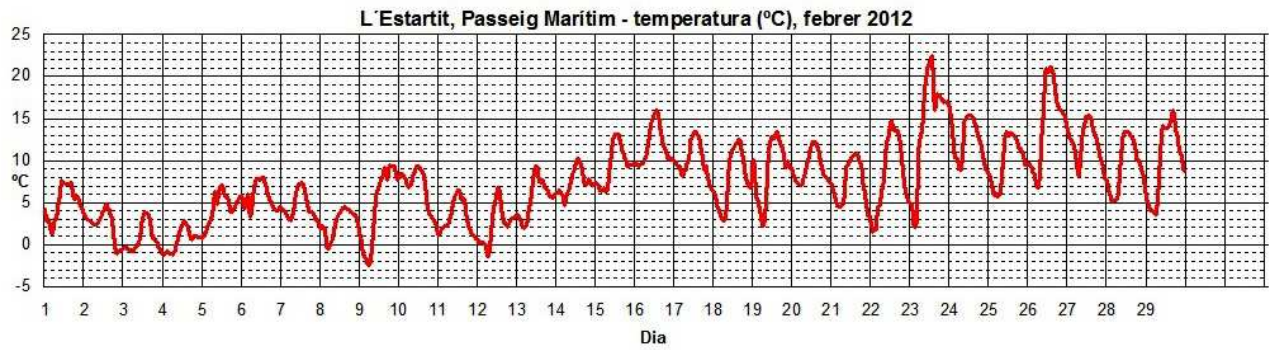
Les temperatures van ser força baixes: a l'Estartit, durant els dies 3, 4, 8,9 i 11, van baixar dels 0 °C; amb una mínima de -2,6 el dia 9. La màxima del dia 4 no va passar de 3,9 °C. Tot plegat, amb vent, la sensació de fred era molt gran.

Amb una humitat més aviat baixa, molts bassals van aparèixer glaçats durant aquells dies, com les passes de la Pletera o el Ter Vell.

Direcció i força del vent durant aquell mes:



Temperatura i humitat relativa d'aquell mes; estació automàtica de AEMET- l'Estartit:



Algunes imatges d'aquell mes:



Dia 2 de febrer de 2012 al vespre: Passeig Marítim de l'Estartit.



Dia 2 de febrer de 2012 al vespre: barques al moll de l'Estartit.



Dia 3 de febrer de 2012. Imatge de Pals.



Dia 3 de febrer de 2012. Des del port de l'Estartit.



Dia 4 de febrer de 2012. Important onatge a la zona nord de la Meda.



Dia 5 de febrer de 2012. Les basses del Ter Vell són glaçades.



Dia 6 de febrer de 2012. El fort vent aixeca l'escuma del mar i la sorra de la platja.