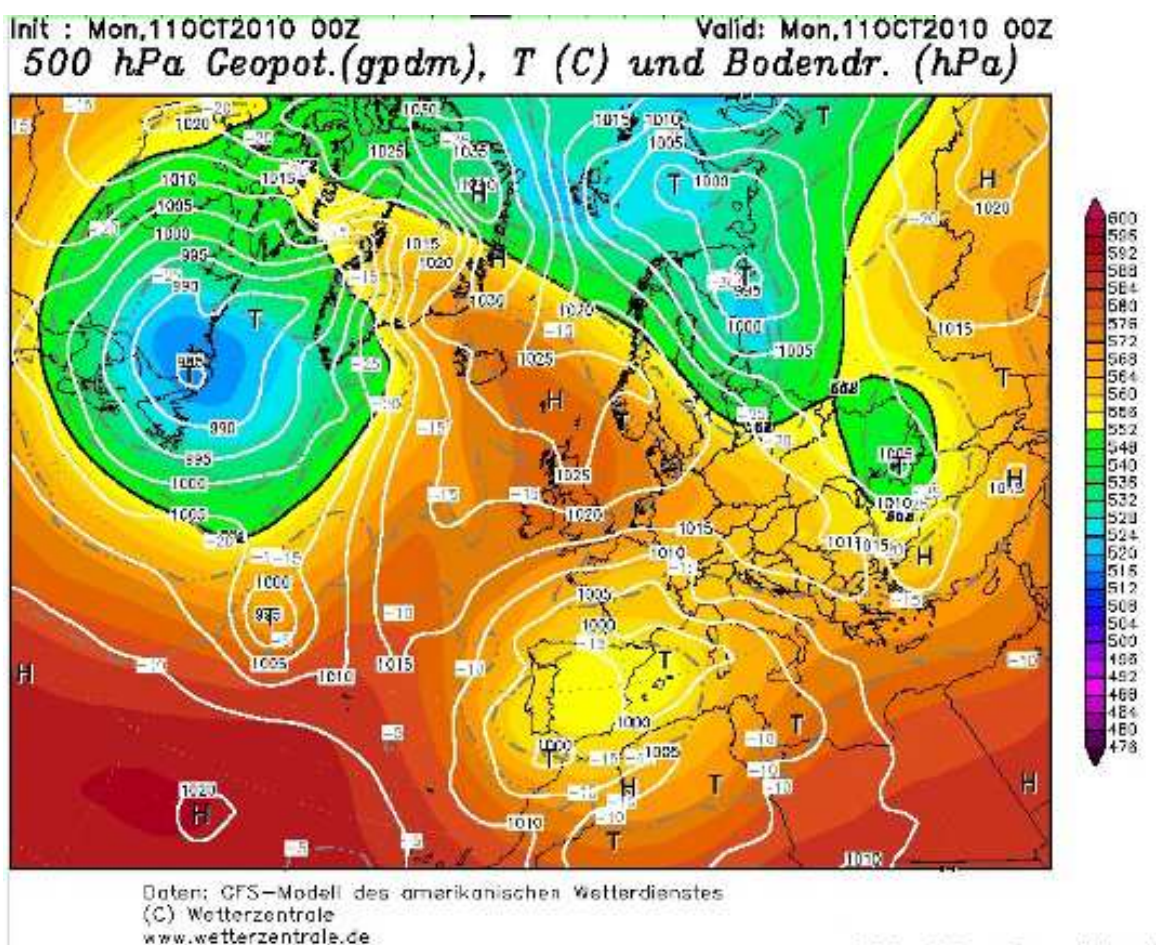


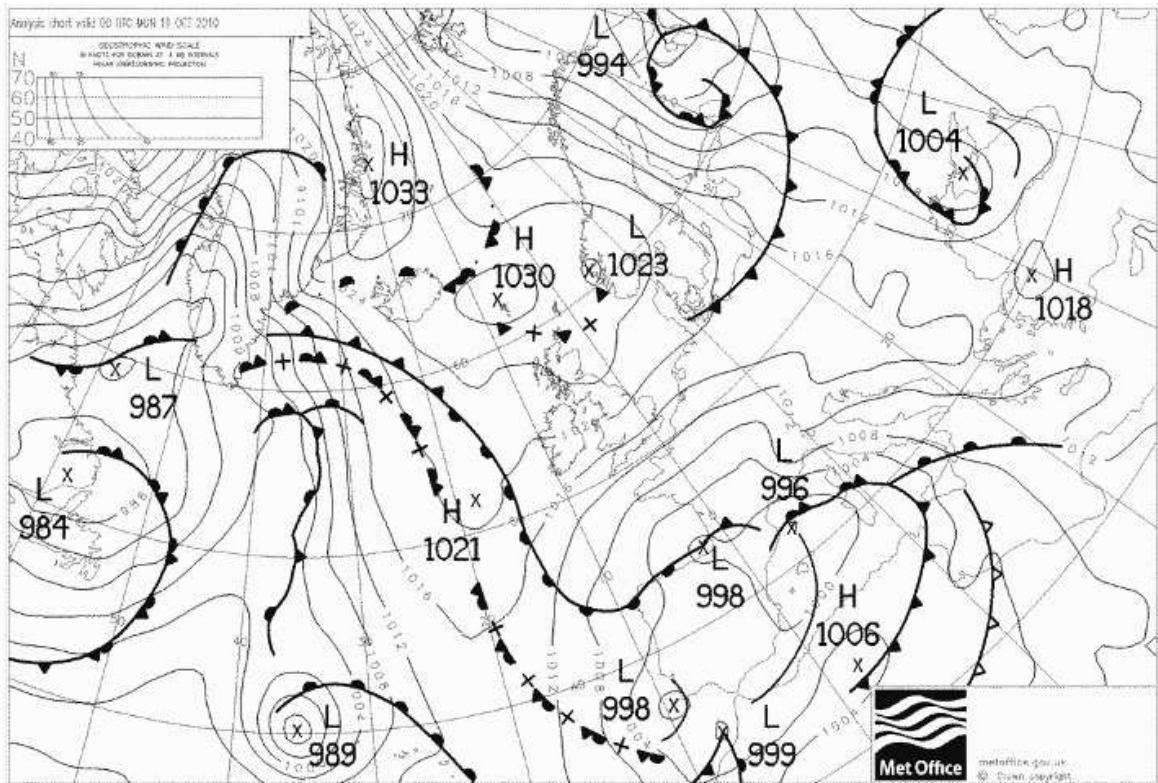
## Temporal del 10-11 d'octubre de 2010

Un parell de dies abans, una potent depressió, acompanyada d'aire fred en alçada s'acostava a la Península Ibèrica, per ponent. Durant la nit del dia 10 a l'onze, aquesta depressió va bascular, formant una depressió centrada prop nostre i "estirant" vents de levant.

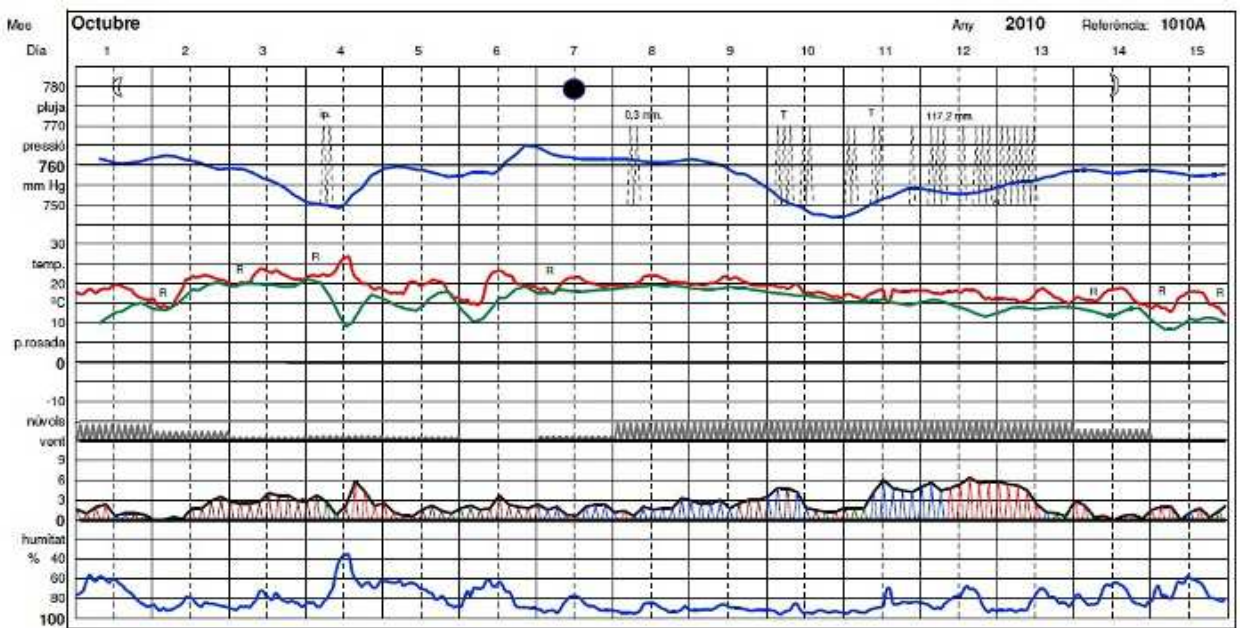
A causa de la baixa pressió i d'un gruix important d'aigua temperada, el nivell del mar va pujar gairebé mig metre per sobre el nivell habitual; això, juntament amb el fort onatge (onades de 4 a 6 metres d'altura), van fer que les zones baixes del poble de l'Estartit quedessin inundades, tot plegat també a causa de la pluja, superant-se els 100 mm. de pluja durant l'episodi.



Situació atmosfèrica de les 00Z del 11 d'octubre de 2010. Font: Wetterzentrale.



Situació isobàrica a 00Z del 11 d'octubre de 2010. Font: Met Office - Wetterzentrale.



Observacions: Vent segons l'escala Beaufort. Color vermell= sector de tramuntana; blau, de llevant; marró, de garbí; verd, de ponent.  
 Altres notes: N, neu; C, calamarsa o pedregada; T, tempesta; B, boira; R, rosada; G, gelada.

Meteograma de la primera quinzena d'octubre de 2010. Es pot veure la persistència de cel tapat i pluges durant l'episodi.



*Temporal al mar - 11 d'octubre de 2010.*



*Platja inundada pel temporal - 11 d'octubre de 2010.*



*Carrers inundats pel temporal - 11 d'octubre de 2010.*



*Cop de mar picant al Medellot - 11 d'octubre de 2010.*